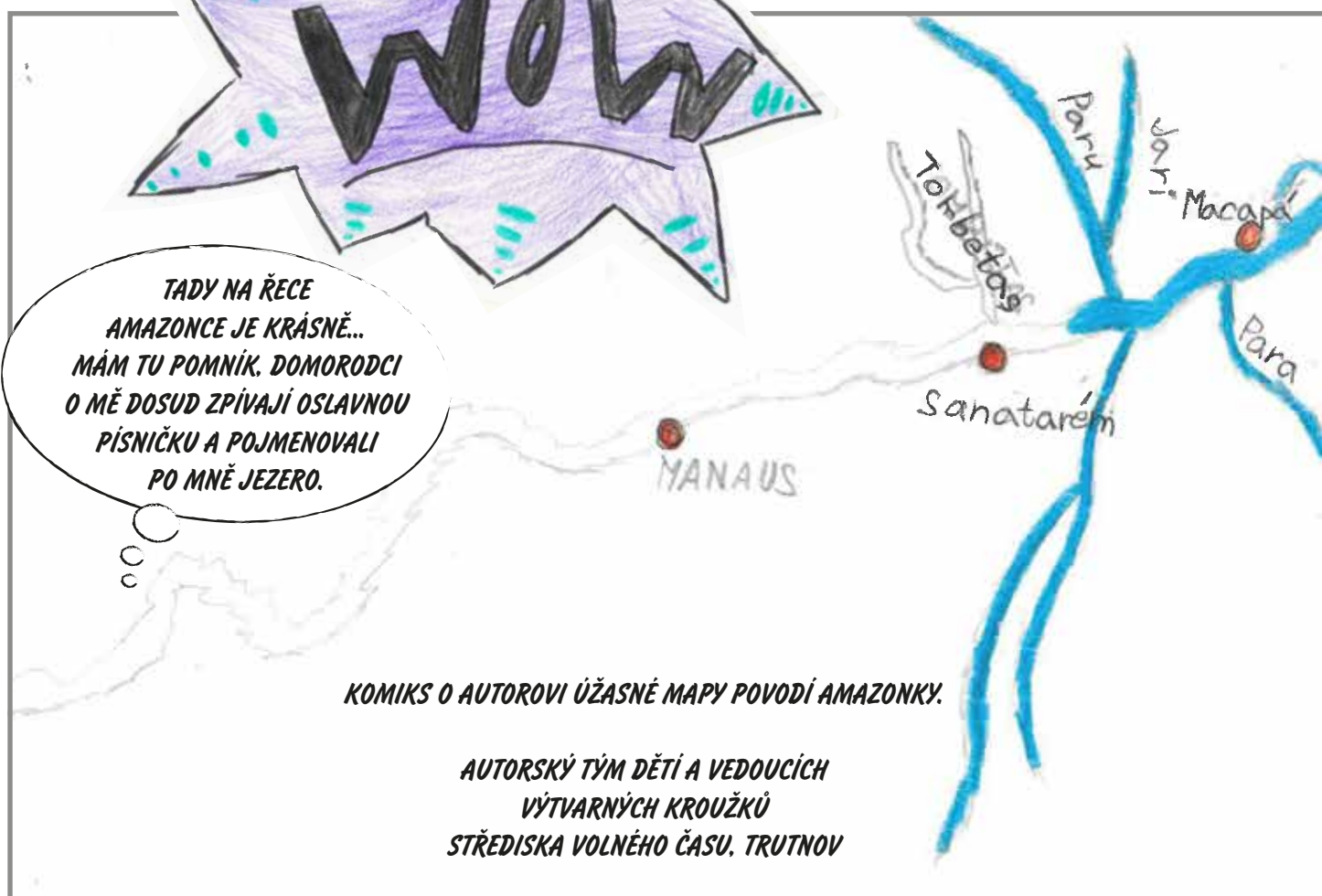


TRUTNOVSKÝ SUPERHRDINA

Super
Map



TADY NA ŘECE
AMAZONCE JE KRÁSNE...
MÁM TU POMNÍK. DOMORODCI
O MĚ DOSUD ZPÍVAJÍ OSLAVNOU
PÍSENIČKU A POJMENOVALI
PO MNĚ JEZERO.



KOMIKS O AUTOROVI ÚŽASNĚ MAPY POVODÍ AMAZONKY.

AUTORSKÝ TÝM DĚTÍ A VEDOUČÍCH
VÝTVARNÝCH KROUŽKŮ
STŘEDISKA VOLNÉHO ČASU, TRUTNOV

NA SEVEROVÝCHODĚ ČECH,
V KRKONOŠSKÉM PODHŮŘÍ
LEŽÍ MĚSTO TRUTNOV.
ROKU 1654 SE TADY
NARODIL ŠIKOVNÝ
CHLAPEČEK...

JÁ SÁM....
HAM!


AŽ VYROSTE, BUDE
CESTOVATEL, NEBO
UZNÁVANÝ VĚDEC.



JÁ SÁM!

ACH JO! TKANIČKY...
ZAVÁŽU SÁM.

JÁ SÁM
JÁSÁM!



NAHRAJ MI !!!

JÁ SÁM !!!

CHTĚL BYCH
TO DOBRĚ
NATRÉNOVAT.

KDYŽ MI TO
NEJDE...

NEŘÍKAJÍ TI
NÁHODOU
SAM ?!

TO SE VÍ!

DĚKUJI,
NEHCI
POMOCT.

...MĚL BYCH
SE TO NAUČIT DĚLAT
SÁM.

JMENUJI SE...

SAMUEL
FRITZ.

**SAMUEL ROSTL JAKO Z VODY A
VŠECHNO KOLEM NĚJ HO ZAJÍMALO.
ALE NEJRADEJI SI PROHLÍŽEL MAPY.**




**TAM JEDNOU POJEDU!
CHTĚL BYCH VĚDĚT,
JAK TAM LIDÉ MLUVÍ.**



**JÁ BYCH SE BÁL,
PRŮ SE TAM JEDE PŘES
OBROVSKOU SPOUSTU
VODY....**



**VŽDYŤ JE TO
STRAAAAAAŠNĚ
DALEKO !**




**ANI NE, JEL BYCH
NEJDŘÍV NA KONI A
PAK TOU NEJLEPŠÍ
LODÍ.**

**A NETRVALO
BY TO...**

**... ANI ROK,
A BYL BYCH V
AMERICE.**

**KDYŽ SE MLADÝ
SAM KONEČNĚ
ROKU 1683
DO AMERIKY
VYPRAVIL, DORAZIL
K AMAZONCE AŽ
NA PODZIM ROKU
1685.**



**BŘEHY ŘEKY JSOU
POROSTLÉ HUSTOU
VEGETACÍ.**

**TAAAK TO JE
HUSTÝÝÝ!**



**TADY NA ŘECE
AMAZONCE JE KRÁSNE.
VE VODĚ PLNO RYB. V POVĚTRÍ
NÁDHERNÍ PTÁCI.**

**A KROKODÝLOVÉ,
KOMÁŘI. HADI.
PAVOUCI ...**





NÁDHERNÍ PTÁCI, TO ANO.
ALE JE JICH TOLIK... TEN KŘÍK VE DNE V
NOCI! A NEMAJÍ ŽÁDNÉ VYCHOVÁNÍ!


... **PLESK!**

UŽ SE ZASE TREFILI DO LODI!




UVIDĚL JSEM STÁDO
PODIVNÝCH TVORŮ

POKUSIL JSEM
SE JEDNOHO
NAKRESLIT:



DÍVÁM SE DALEKOHLEDEM
PO KVĚTINÁCH. PŘEKRÁSNÉ!
LEKNINY JSOU TU TAK VELIKÉ,
ŽE BYCH SE NA JEJICH LISTECH
MOHL PROCHÁZET.

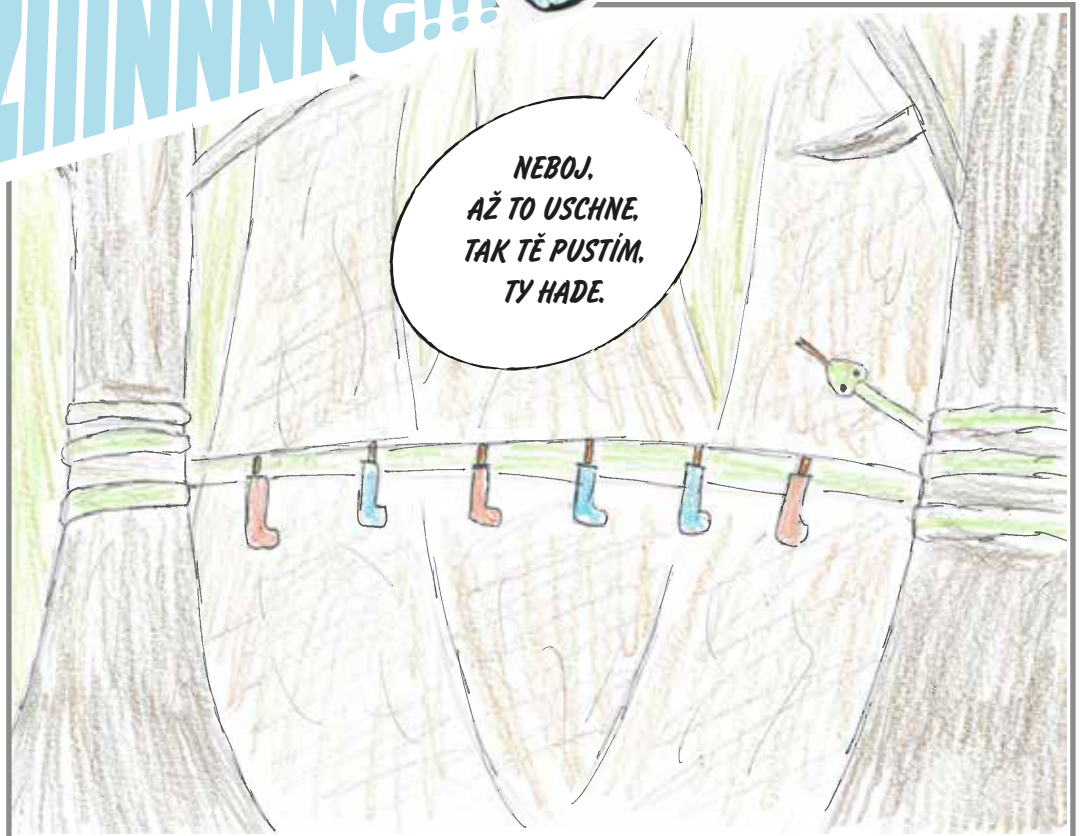




VŽDYŤ JSEM TADY
NA ŘECE AMAZONCE
ÚPLNĚ SÁM...
TAK SI SÁM POMŮŽU!



DZIINNNG!!!





HADA POZNÁM,
ALE CO JE
TOHLE ?!?




TA RYBÍ
POTVORA
MI SEŽRALA
SVAČINU !!!



NA BŘEHU SE OBJEVUJÍ
OBROVITÍ HLODAVCI A
VELIKÁNSKÉ KOČKY, ALE
HLADIT JE NEBUDU. HELE,
ZASE ŽELVIČKA.

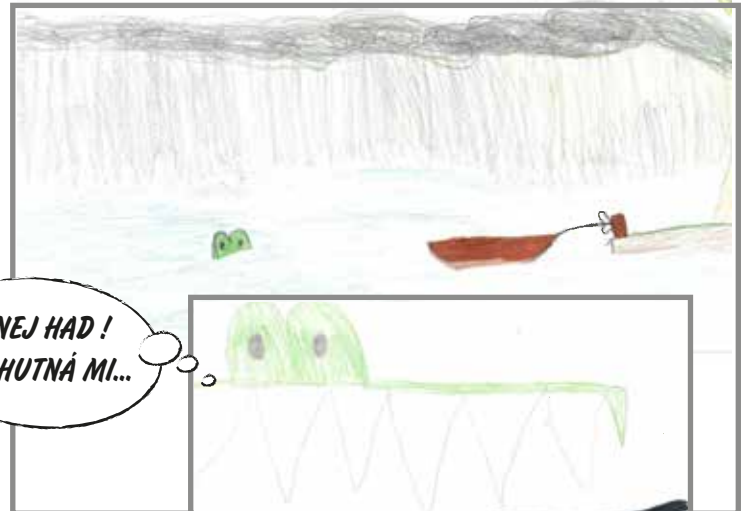




VÁŽENÍ ČTENÁŘI,
TO JE SLOVNÍ HŘÍČKA:
DÍL S KROKODÝLEM



HELE HAD!
HAM, HAM...




DIVNEJ HAD!
NECHUTNÁ MI...




TO JE ZLÉ!
JEDINÁ CESTA
VEDE PO VODĚ.


MOHL BYCH
ZKUSIT...

KDE JE
MOJE LOŤ



...PLOUT NA TOM OBRĚM LISTU
LEKNINU TÁMHLE UPROSTŘED ŘEKY.
ALE JAK SE K NĚMU DOSTAT, KDYŽ V
ŘECE JE PLNO KROKODÝLŮ?







TOHLE BUDE RISKANTNÍ,
ALE MOHLO BY TO VYJÍT.
POUŽIJU

ŽELVY



HUŠ ŽELVIČKY
DO VODIČKY!

A TEĎ OPATRNĚ,
HOP, HOP, HOP...



UFFF! SEDÍM!
SNAD ČLUN NAJDU BRZY.
DÍKY, ŽELVY!



UŽ JSEM UNAVENÝ A
PO ČLUNU ANI PAMÁTKY.
POČKAT... CO TO HUČÍ?!?



OMG! TO JE
VODOPÁÁÁÁ...

AAA




Glo...
...Glo!

HURÁ! PŘEŽIL JSEM!
A HELE! TÁMHLE JE ČLUN.

JAK TO, ŽE
JSEM O TOM
VODOPÁDU
NEVĚDĚL?

ŽE BY
ŠPATNÁ
MAPA?



PROHLÍŽEL JSEM SI DIVOČINU
NA BŘEHU RADĚJI Z POVZDÁLÍ.
DALEKOHLEDEM JSEM ZAHLÉDL
JASNĚ MODROU SKVRNU.

BYLA TO JASNĚ MODRÁ
MALÍČKÁ ŽABIČKA.

PAK JSEM UVIDĚL DRUHOU,
VYPADALA JAKO KAPKA MĚDI.
HLEDAL JSEM DALŠÍ, VŠECHNY
ŽABIČKY MĚLY PŘEKRÁSNE
BARVY!



JAK TO, ŽE JE
NIC NESEŽERE?

MY JSME ŽÁBY ŠÍPOVÉ,
NÁS NIC NEŽERE.



MY JSME VELMI,
ALE OPRAVDU VELMI
JEDOVATÉ..

INDIÁNI NÁS MAŽOU
NA HROTY SVÝCH
ŠÍPŮ.



TADY NA ŘECE
AMAZONCE
JE KRÁSNE...



OMG...! VETŘELEC!!!
SVOLEJTE POSILY...
A HURÁÁÁ NA NĚJ !!!



STŘÍLEJÍ PO MNĚ
OTRAVENÉ ŠIPY!!!

...JEŠTĚ ŽE JSEM SE
PILNĚ UČIL DOMORODÉ
JAZYKY. S DOMORODCI
JSEM SE SKAMARÁDIL.



TADY JE
TAKOVÁ TMA!
NENÍ VIDĚT
NA KROK.

MUSÍME PROTI PROUDU
AMAZONKY. ALE JE TOHLE
VŮBEC AMAZONKA ?!?

POMÁHAL JSEM DOMORODCŮM
NAJÍT LEPŠÍ MÍSTO PRO ŽIVOT.
VYDALI JSME SE NA CESTU.
HUSTÝM POROSTEM NEPRONIKLO
DENNÍ SVĚTLO...

ŠĚFE, JDEME
SPRÁVNÝM
SMĚREM? JÁ...

...VLASTNĚ SPÍŠ
PLAVU.

ŠĚFE, NA NĚCO DIVNÝHO
JSEM ŠLÁPL !!!

JAUVAJS !!!
TO BYLA MOJE
NOHA !



... A MOJE HLAVA !
CHTĚLO BY TO...

DO ČEHO JSEM
TO ŠLÁPL ?!

ACH JO,
MĚL JSEM TAM
KROKODÝLÍ
GULÁŠEK.



ŠĚFE !!! CHTĚLO BY TO...
SI MYSLÍME, ŽE BY TO CHTĚLO...
NĚJAKOU MAPU.

A DOST !!!
CHTĚLO BY TO
POŘÁDNOU MAPU !



PODLE TĚHLE MAPY
BY KAŽDÝ ZABLOUDIL...
JEJÍ AUTOR SNAD VŮBEC
NEPROVÁDĚL MĚŘENÍ,
NEBO SE HRUBĚ
SPLETL...

CESTOVATEL, VĚDEC, KARTOGRAF A MISIONÁŘ
SAMUEL FRITZ CELÝ SVŮJ ŽIVOT POMÁHAL
DOMORODCŮM V AMAZONII.

V LETECH 1689 - 1691 VYTVOŘIL MAPU POVODÍ
AMAZONKY, OD PRAMENE ŘEKY AŽ K ÚSTÍ.
MAPU TAK PŘESNOU, ŽE SE PODLE NÍ ŘÍDILI
CESTOVATELE DALŠÍCH DVĚ STĚ LET.

TO JÁ JSEM MĚŘIL
OPRAVDU PEČLIVĚ.

NEMOHL JSEM SI SPRÁVNOST
SVĚ MAPY OVĚŘIT,
NEMĚL JSEM ANI GPS, ANI LETADLO...
TO BYLA PRÁÁÁÁÁACE!

... A JE TU...

SUPER
MAP

MOJE MAPA
ŘEKY AMAZONKY
VYŠLA TISKEM
ROKU 1707

Samuel
Fritz
Map

TADY NA AMAZONCE
JE KRÁSNE... VÁŠ

SUPERMAP